


«СОГЛАСОВАНО»:

Начальник  
Управления образования Орловского  
района

  
С. В. Пустоварова

2020 года



«УТВЕРЖДАЮ»:

Заведующий  
МБДОУ детский сад №12 «Сказка»  
Т.И. Набокина

2020 года

Для служебного пользования экз. №3

«СОГЛАСОВАНО»

Начальник ГИБДД  
ОМВД России по Орловскому  
району майор полиции

  
А. А. Андреев

2020 года

## ПАСПОРТ

дорожной безопасности

(типовой)

МУНИЦИПАЛЬНОГО БЮДЖЕТНОГО ДОШКОЛЬНОГО  
ОБРАЗОВАТЕЛЬНОГО УЧРЕЖДЕНИЯ ДЕТСКОГО САДА

№12 «СКАЗКА» П. ОРЛОВСКИЙ

(наименование образовательного учреждения)

2020 год

## Общие сведения

### МУНИЦИПАЛЬНОЕ БЮДЖЕТНОЕ ДОШКОЛЬНОЕ ОБРАЗОВАТЕЛЬНОЕ УЧРЕЖДЕНИЯ ДЕТСКИЙ САД №12 «СКАЗКА» П. ОРЛОВСКИЙ

Тип образовательной организации: дошкольная образовательная организация

Юридический адрес: 347510, Ростовская область, Орловский район, поселок  
Орловский, улица Рябиновая, 9

Фактический адрес: 347510, Ростовская область, Орловский район, поселок  
Орловский, улица Рябиновая, 9

Руководители образовательной организации:

Заведующий Набокина Татьяна Ивановна 89054292646  
(фамилия, имя, отчество) (телефон)

Заместитель заведующего по ВМР Шевченко Ольга Анатольевна 89034003620  
(фамилия, имя, отчество) (телефон)

Ответственные работники  
муниципального органа  
образования

заместитель начальника Управления образования  
Орловского района Цеброва Галина Александровна  
(должность) (фамилия, имя, отчество)

8 - 906 - 425 - 56 - 81

Ответственные от  
Госавтоинспекции

инспектор пропагандист ГИБДД  
(должность)

Михайлов Денис Александрович 89287671878  
(фамилия, имя, отчество) (телефон)

Ответственные работники  
за мероприятия по профилактике  
детского травматизма

воспитатель Бондаренко Мария Геннадьевна  
(должность) (фамилия, имя, отчество)

89286133233  
(телефон)

Количество обучающихся (воспитанников) 113 детей

Наличие уголка по БДД: холл - первый этаж; галерея – второй этаж;  
в 5-ми возрастных группах  
(если имеется, указать место расположения)

Наличие автогородка (площадки) по БДД: нет

Время занятий в образовательной организации:

1-ое занятие: 9 час. 00 мин. – 9 час.30 мин. (период)

2-ое занятие: 9 час.35 мин. – 10 час. 05мин. (период)

3-е занятие: 10 час.10 мин. – 10 час. 40мин. (период)

Телефоны оперативных служб:

01 с мобильного 101

02 с мобильного 102

03 с мобильного 103

## Содержание

### I. План-схемы образовательной организации (сокращение – ОО).

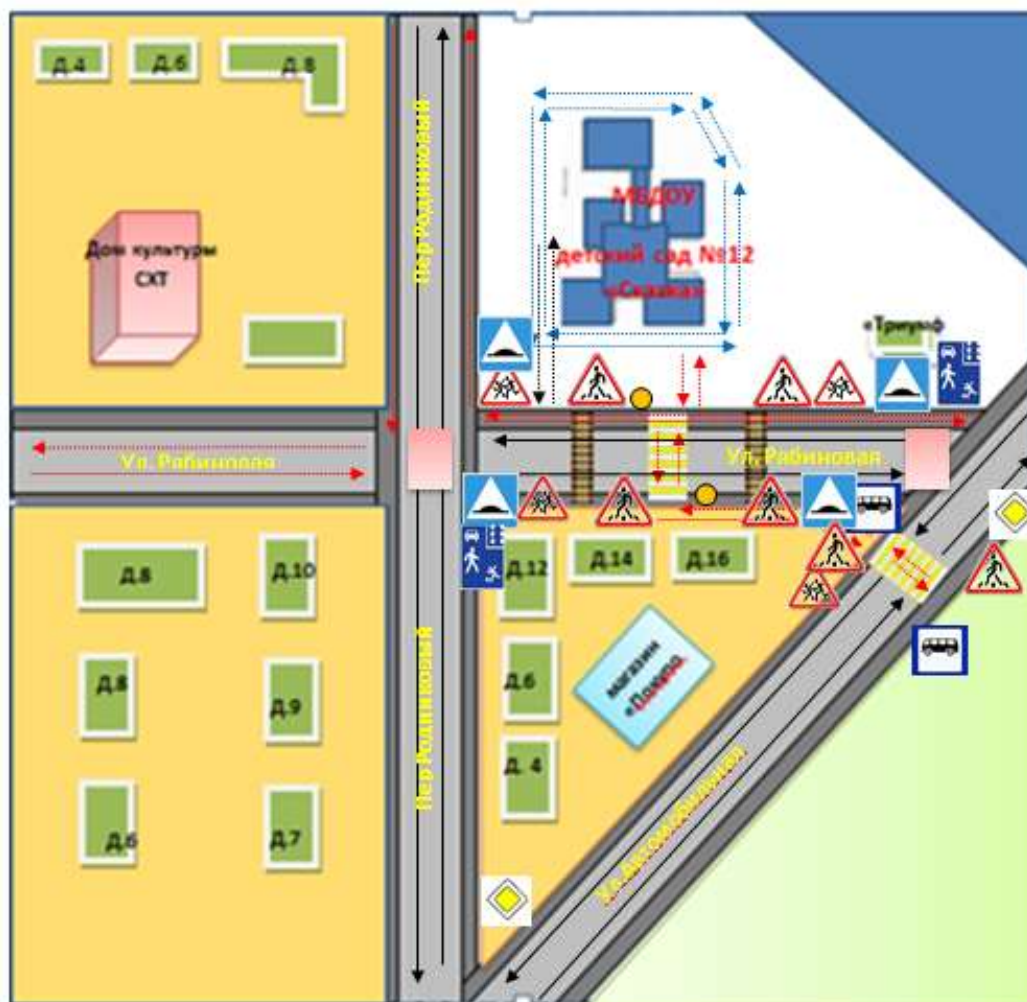
1. Район расположения образовательной организации, пути движения транспортных средств и детей (обучающихся)

2. Схема организации дорожного движения в непосредственной близости от образовательной организации с размещением соответствующих технических средств организации дорожного движения, маршрутов движения детей.

3. Пути движения транспортных средств к местам разгрузки/погрузки и рекомендуемые безопасные пути передвижения детей по территории образовательной организации.

# I. План-схемы образовательной организации

## 1. Район расположения образовательной организации, пути движения транспортных средств и детей (обучающихся)



	- направление движения транспортного потока
	- движение детей к территории образовательного учреждения
	- место разгрузки/выгрузки
	- движения детей по территории ДОУ
	- жилая застройка
	- проезжая часть
	- тротуар
	- искусственное освещение
	- искусственная неровность «лежащий полицейский»
	- пешеходный переход
	- опасная зона

## **Рекомендации к составлению план-схемы района расположения образовательной организации**

1. Район расположения образовательной организации определяется группой жилых домов, зданий и улично-дорожной сетью с учетом остановок общественного транспорта, центром которого является непосредственно образовательная организация;

2. Территория, указанная на схеме, включает:

- образовательную организацию;
- жилые дома, в которых проживает большая часть детей данной образовательной организации;
- автомобильные дороги и тротуары.

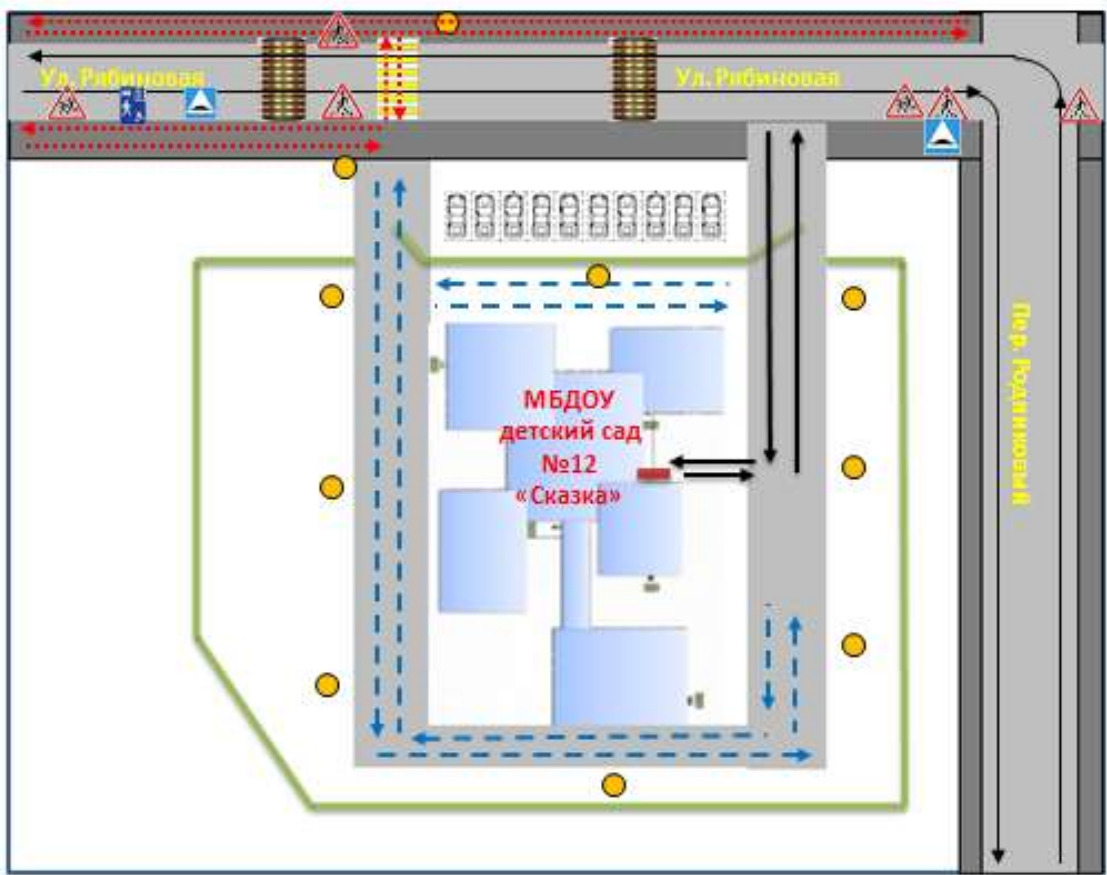
3. На схеме обозначены:

- расположение жилых домов, зданий и сооружений;
- сеть автомобильных дорог;
- пути движения транспортных средств;
- пути движения детей в/из образовательную организацию;
- опасные участки (места несанкционированных переходов на подходах к образовательной организации, места имевших место случаев дорожно-транспортных происшествий с участием детей-пешеходов и детей-велосипедистов);
- уличные (наземные – регулируемые / нерегулируемые) пешеходные переходы;
- названия улиц и нумерация домов.

Схема необходима для общего представления о районе расположения образовательной организации. На схеме обозначены наиболее частые пути движения детей от дома (от отдаленных остановок маршрутных транспортных средств) к образовательной организации и обратно.

При исследовании маршрутов движения детей необходимо уделить особое внимание опасным зонам, где дети пересекают проезжие части дорог не по пешеходному переходу.

**2. Схема организации дорожного движения в непосредственной близости от образовательной организации с размещением соответствующих технических средств организации дорожного движения, маршрутов движения детей**



	- направление движения транспортного потока
	- движение детей к территории образовательного учреждения
	- направление движения грузового транспорта по территории ДОУ
	- место разгрузки/выгрузки
	- движения детей по территории ДОУ
	- проезжая часть
	- тротуар
	- искусственное освещение
	- искусственная неровность «лежащий полицейский»
	- пешеходный переход
	- опасная зона
	- ограждение детского сада
	- парковочные места

## **Рекомендации к составлению схемы организации дорожного движения в непосредственной близости от образовательной организации**

1. Схема организации дорожного движения ограничена автомобильными дорогами, находящимися в непосредственной близости от образовательной организации.

2. На схеме обозначаются:

- здание образовательной организации с указанием территории, принадлежащей непосредственно образовательной организации (при наличии указать ограждение территории);

- автомобильные дороги и тротуары;

- уличные (наземные – регулируемые/нерегулируемые) пешеходные переходы на подходах к образовательной организации;

- дислокация существующих дорожных знаков и дорожной разметки;

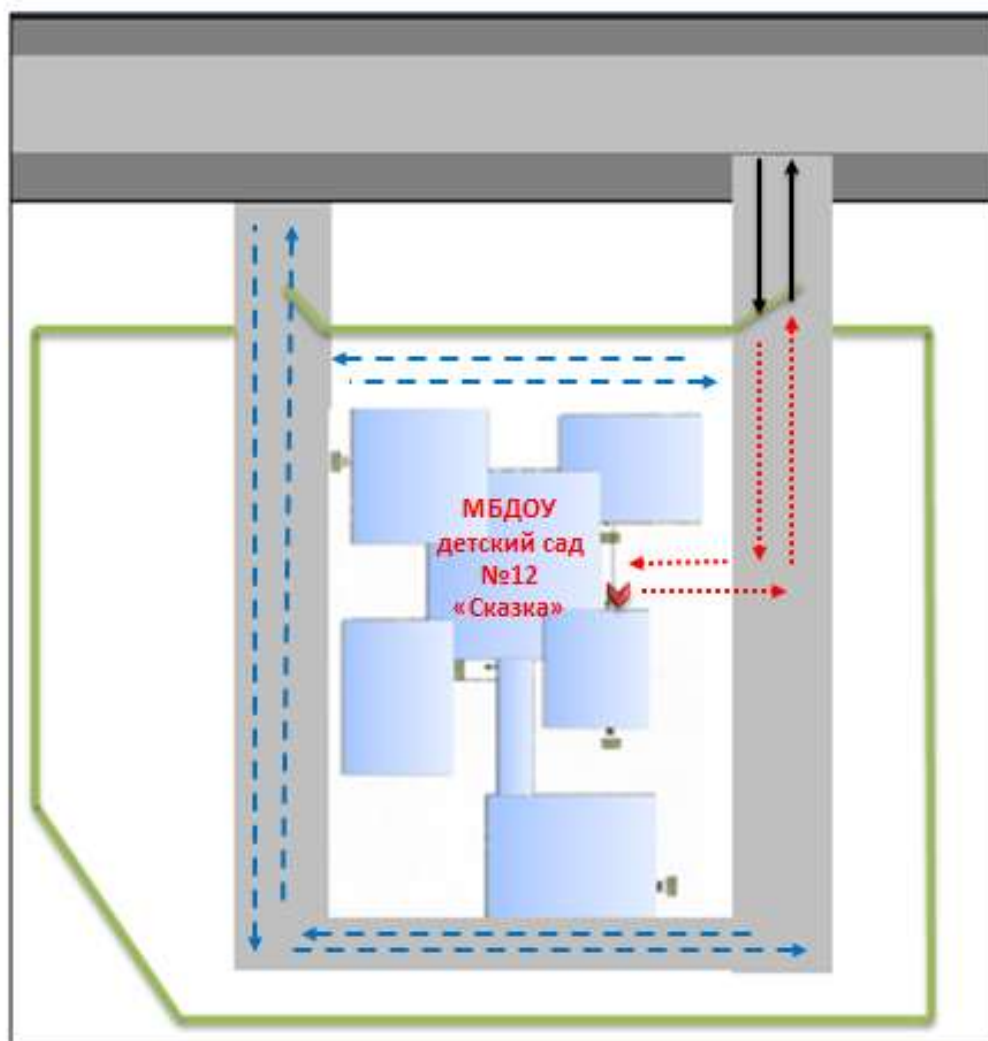
- другие технические средства организации дорожного движения;

- направление движения транспортных средств по проезжей части;

- направление безопасного маршрута движения детей.

3 При наличии стоянки (парковочных мест) около образовательной организации, указывается место расположение и безопасные маршруты движения детей от парковочных мест к образовательной организации и обратно.

### 3. Пути движения транспортных средств к местам разгрузки/погрузки и рекомендуемые безопасные пути передвижения детей по территории образовательной организации



	- движение грузовых транспортных средств по территории образовательной организации
	- въезд/выезд грузовых транспортных средств
	- место разгрузки/выгрузки
	- движения детей по территории ДОУ
	- проезжая часть
	- тротуар
	- ограждение детского сада



**Рекомендации к составлению схемы пути движения транспортных средств к местам разгрузки/погрузки и рекомендуемые безопасные пути передвижения детей по территории образовательной организации**

На схеме указывается примерная траектория движения транспортных средств на территории образовательной организации, в том числе места погрузки/разгрузки, а также безопасный маршрут движения детей во время погрузочно-разгрузочных работ.

В целях обеспечения безопасного движения детей по территории образовательной организации необходимо исключить пересечения путей движения детей и путей движения транспортных средств.